

Врз основа на член 22 став 1 точка 1 и член 62 став 1 од Законот за локална самоуправа (Сл. Весник на Република Македонија бр.5/2002 и во врска со член 22 став 1 точка 7 од Статутот на Општина Кичево (сл. Гласник на Општина Кичево бр.5/06) а согласно со член 10 став 4 од Законот за постапување со бесправно изградени објекти („Службен весник на РМ,, бр.23/2011, 54/2011, 155/2012 72/13, 44/14, 115/14, 199/14, 124/15, 129/15, 217/15, 31/16 и 190/17 и Службен Весник на Република Северна Македонија бр.174/2021), Советот на Општина Кичево, на Седницата одржана на ден _____ година, ја донесе следната :

О Д Л У К А

Со која се утврдува дека ќе се донесе измена на Генерален урбанистички план за град Кичево заради вклопување на бесправен објект.

Член 1

Се утврдува дека ќе се донесе измена на Генерален урбанистички план за град Кичево донесен со Одлука на Совет на Општина Кичево бр.07-76/3 од 11.02.2000 год.

Член 2

Со донесувањето на Генералниот урбанистички план ќе се изврши проширување на планскиот опфат на КП бр.6159/5, КО Кичево 9, заради утврдување на правен статус на бесправен објект, станбена куќа според геодетски елаборат бр.504/3 од 20.10.2012 година, изработен од „Геодет Коруноски“ ДООЕЛ Кичево.

Член 3

Финансирањето на изработката

Нë базë тë nenit 22, paragrafi 1, pika 1 dhe neni 62, paragrafi 1 тë Ligjit пër vetëqeverisje lokale (“ Gz. zyrtare e Republikës së Maqedonisë” nr. 5/2002), ndërsa në lidhje me nenin 22, paragrafi 1, pika 7 тë Statutit тë Komunës së Kërçovës (Fl. zyrtare e Komunës së Kërçovës” nr. 5/06), dhe konformë nenit 10, paragrafi 4 тë Ligjit пër objektet e ndërtuara pa leje (“Gazeta zyrtare e RM-së” nr. 23/2011, 54/2011 155/2012, 72/2013, 44/14, 115/14, 199/14, 124/15, 129/15, 217/15, 31/16 dhe 190/17 dhe Gazeta zyrtare e Republikës së Maqedonisë së Veriut nr.174/2021), Këshilli i Komunës së Kërçovës, në mbledhjen e mbajtur më dt. _____, e solli këte:

V E N D I M

Me тë cilin пërcaktohet se do тë sillet ndyshim në Planin general urbanistik пër qyteti Kërçovë пër пërcaktimin e objekt pa leje.

Neni 1

Përcaktohet se do тë sillet ndyshim në Planin general urbanistik пër qyteti Kërçovë i sjellur me vendim тë Këshillit тë Komunës së Kërçovës nr.07-76/3 nga dt.11.02.2000.

Neni 2

Me sjelljen e Planit general urbanistik, do тë bëhet zgjerim i пërfshirjes së planit në PK nr.6159/5, KK Kërçovë 9, пër shkak тë пëraktimit тë statusit juridik тë objekt pa leje, shtëpi banimi, sipas elaboratit -gjeodezik nr.504/3 nga dt.20.10.2012, i hartuar nga “Geodet Korunosk ” SHPKNjp Kërçovë.

Neni 3

Financimi пër hartimin e dokumentacionit тë planifikuar, do тë bëhet

на планската документација ќе се врши ме мжете të Buxhetit të Komunës së Kërçovës.
со средства од Буџет на Општина Кичево.

Член 4

Спроведувањето на постапката за донесување на документацијата ќе го врши Одделението за урбанизам и заштита на животната средина при Општина Кичево.

Neni 4

Zbatimin e procedurës, për sjelljen e dokumentacionit, do ta bëjë Seksioni për urbanizëm dhe mbrojtje të mjedisit jetësor, në Komunën e Kërçovës.

Член 5

Оваа одлука стапува во сила осмиот ден од денот на објавување во Службен гласник на Општина Кичево.

Neni 5

Ky vendim hyn në fuqi ditën e tetë, nga dita e publikimit në "Fletoren zyrtare të Komunës së Kërçovës".

Бр. / Nr. _____
Dt. _____ година
Кичево / Kërçovë

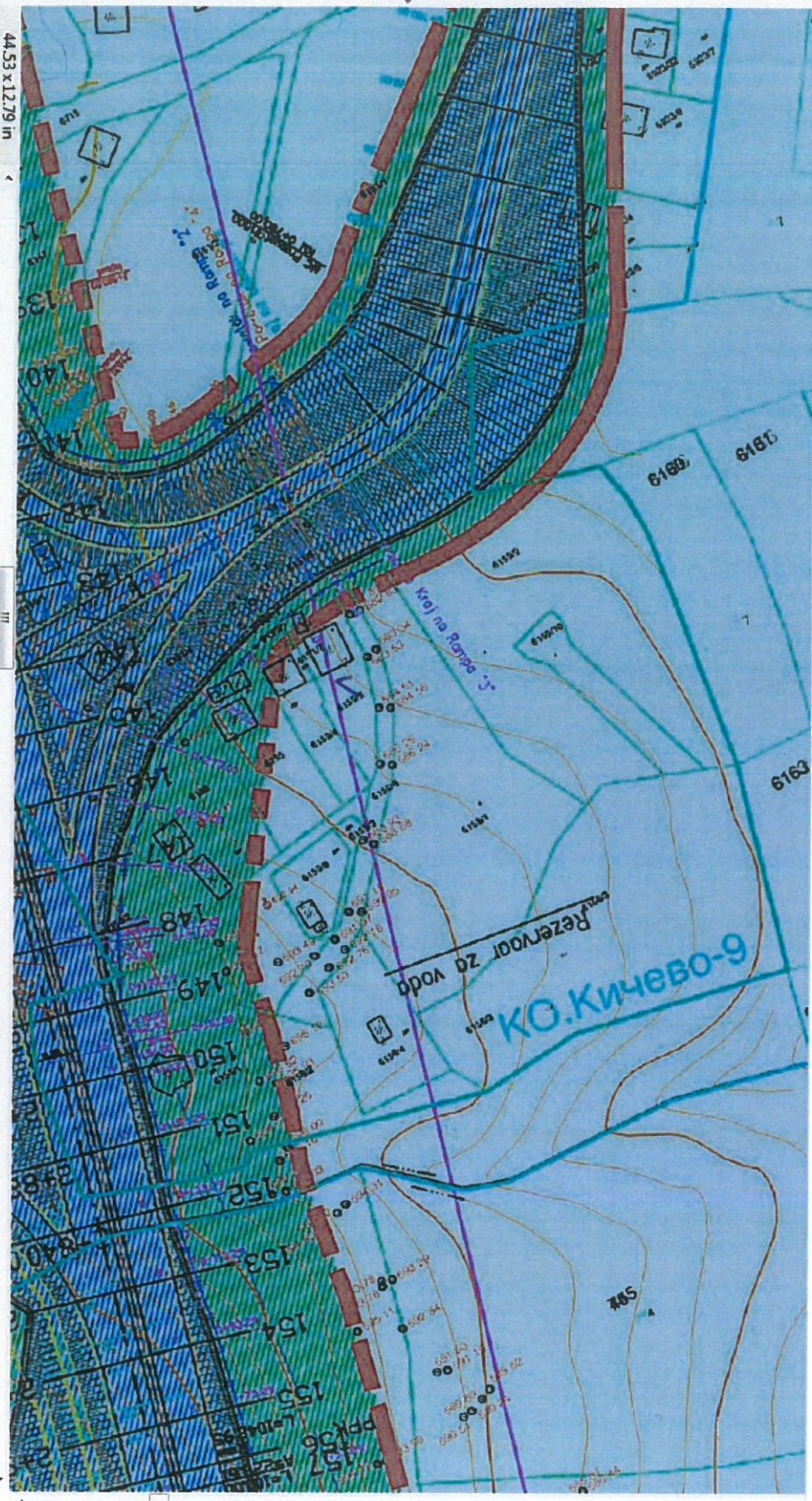
СОВЕТ НА ОПШТИНА КИЧЕВО / KËSHILLI I KOMUNËS SË KËRÇOVËS
ПРЕТСЕДАТЕЛ / KRYETAR
Скендер Џабири/Skender Xhabiri

Navigation toolbar with icons for Home, Tools, Open, Save, Print, Copy, Paste, Find, Rotate, Zoom In, Zoom Out, Zoom Reset, Full Screen, Previous View, Next View, and a question mark icon.

165 / 187

150%

Sign In



44.53 x 12.79 in

Export PDF

Convert PDF Files to Word or Excel Online

Adobe Export PDF

Convert PDF Files to Word or Excel Online

Select PDF File

11532 Inf...ic-Podv.pdf

Convert to

Microsoft Word (*.docx)

Document Language: English (U.S.) Change

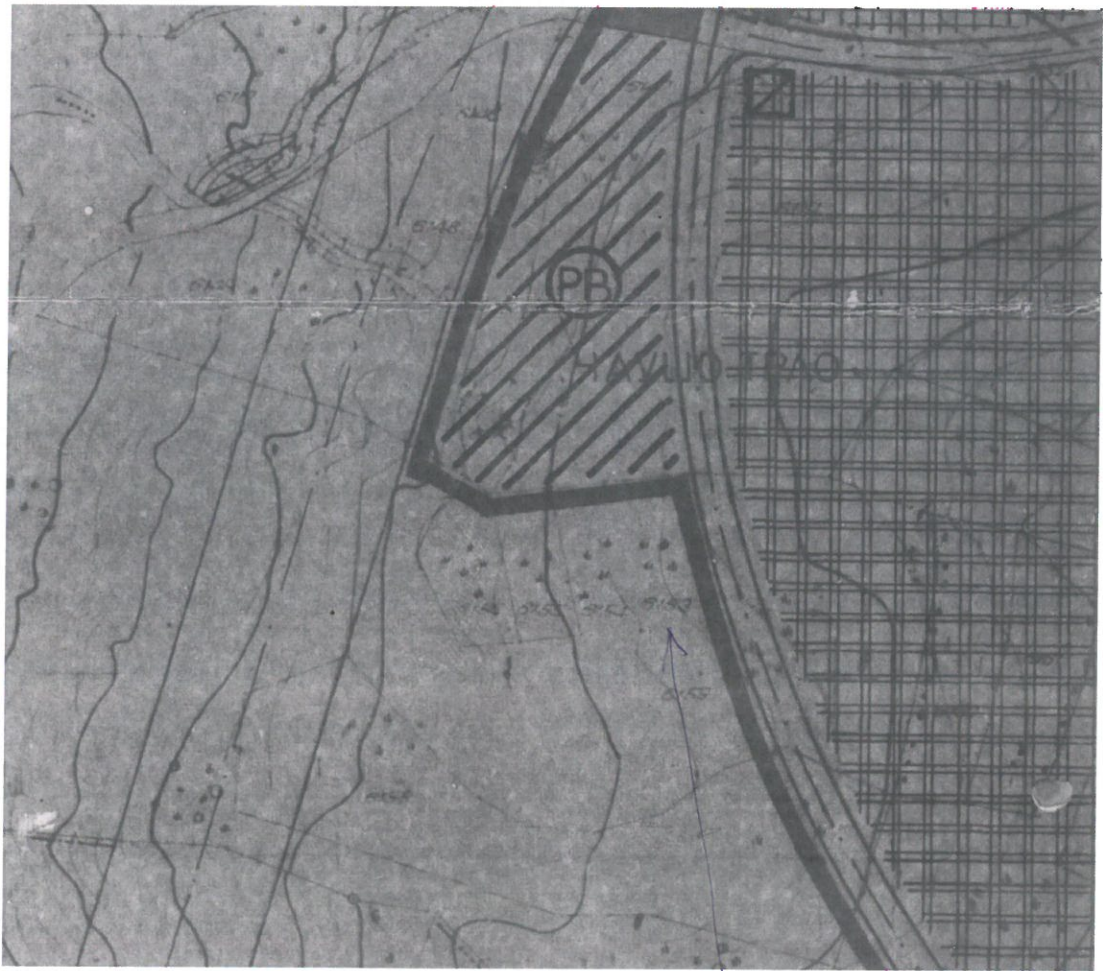
Convert

Create PDF

Store and share files in the Document Cloud

[Learn More](#)





Haghop og FY17
Sp. 07-76/3
11.02.2000 *sp.*

Друштво за геодетски работи, трговија и услуги
ГЕОДЕТ КОРУНОСКИ
ДООЕЛ увоз-извоз Кичево
тел/факс: 045 220400
моб: 071 221150
ул.Мирко Милески бр.15

Друштво за геодетски работи, трговија и услуги
ГЕОДЕТ КОРУНОСКИ ДООЕЛ увоз-извоз

Бр. 50413
26 10 / 20 12 год.
КИЧЕВО

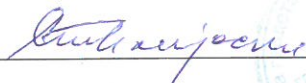
Makedonski Telekom
CA, Vlado Korunski

**ГЕОДЕТСКИ ЕЛАБОРАТ
ЗА ГЕОДЕТСКИ РАБОТИ ЗА ПОСЕБНИ НАМЕНИ**
За легализација на бесправно изграден објект на
КП 6159/5 , КО. Кичево 9

ГЕОДЕТ КОРУНОСКИ ДООЕЛ увоз-извоз
Кичево

Заверил:

МП



Овластен геодет:
геод.инг. Илијоски Станимир

АГЕНЦИЈА ЗА КАТАСТАР НА НЕДВИЖНОСТИ

Одобрил:

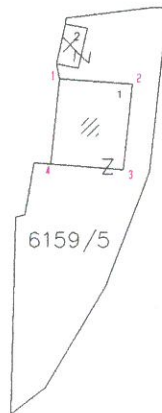
МП

Скица на премерување

P=1:1000

Список на координати на снимени детални точки
на КП 6159/5 за КО Кичево 9:

П	Y	X
1	495184,904	595057,789
2	495194,835	595057,008
3	495193,693	595045,356
4	495183,762	595046,137



- Состојба од катастар на недвижности
- Состојба од лице место

Кичево
26.10.2012 год.



Изработил:
Владо Коруноски



РЕПУБЛИКА МАКЕДОНИЈА
АГЕНЦИЈА ЗА КАТАСТАР НА НЕДВИЖНОСТИ
1105-9801/2012 од 09.10.2012 11:36:03



ИМОТЕН ЛИСТ број: 15750 ИЗВОД Катастарска општина: КИЧЕВО 9

ЛИСТ А: ПОДАТОЦИ ЗА НОСИТЕЛОТ НА ПРАВОТО НА СОПСТВЕНОСТ

Ред. бр.	ЕМБГ / ЕМБС	Име и презиме / Назив	Адреса / Седиште	Дел на недвижност	Правен основ на запишување	Бр. на пред. по кој е извршено запишување	Датум и час на запишување
1	0000000000000	РЕПУБЛИКА МАКЕДОНИЈА		1/1		0 / 0	31.03.2010

ЛИСТ Б: ПОДАТОЦИ ЗА ЗЕМЈИШТЕТО (КАТАСТАРСКА ПАРЦЕЛА) И ЗА ПРАВОТО НА СОПСТВЕНОСТ

Број на катастарска парцела	Бр. на основен дел	Викано место/улица	Катастарска		Површина во м2	Сопственост / сопственост / заедничка сопственост	Право преземено при конверзија на податоците од стариот ел.систем	Бр. на евид. лист	Бр. на пред. по кој е извршено запишување	Датум и час на запишување
			култура	класа						
6159	5	ЧАУШО ТРЛО	50000	1	117		831	16528	0 / 0	12.04.2010
6159	5	ЧАУШО ТРЛО	50000	2	17		831	16528	0 / 0	12.04.2010
6159	5	ЧАУШО ТРЛО	70000		522		831		0 / 0	12.04.2010

Г12. ОГРАНИЧУВАЊА И ПРИБЕЛЕЖУВАЊА преземени од стариот електронски систем

Број на катастарска парцела	Бр. на зграда	Внес/Кат/Број на посебен дел од зграда			Намена на посебен дел од зграда	Внатрешна површина во м2	Опис	Број на предмет по кој е извршено запишување	Датум и час на запишување
		Внес	Кат	Број					
6159	5						ПРАВО НА КОРИСТЕЊЕ НА ГРАДЕЖНО ЗЕМЈИШТЕ НА КП, БР. 6159/5 ИМААТ: ПАШОСКИ ЗИЈОВ МУ- РТЕЗАН, ПАШОСКИ ЗИЈОВ МУСЛИ И ПАШОСКИ ЗИЈОВ ХРД ПО 1/3 ИДЕАЛЕН ДЕЛ.	0 / 2010	12.04.2010 00:00:00
6159	5						ПОДАТОЦИТЕ СЕ ПРЕЗЕМЕНИ ОД КАТАСТАР НА ЗЕМЈИШТЕ ВО ОДНОС НА КОИ ПОГОЛЕМА ПРАВН СИЛА ИМААТ ПОДАТОЦИТЕ ЗА НОСИТЕЛИТЕ НА ПРАВАТА ОД ИСПРАВИТЕ ЗА ПРАВНИОТ ОСНОВ ИЛИ АКТИТЕ НА НАДЕЛЖНИТЕ ОРГАНИ.	0 / 2010	31.03.2010 00:00:00

Легенда на внесени шифри и кратенки:

Шифра	Опис
50000	ПОД ЗГРАДА
70000	ДВОР

Тип	Опис
Извод	Дел од содржината на имотниот лист за избраните парцели или згради