

Врз основа на член 22 став 1 точка 1 и член 62 став 1 од Законот за локална самоуправа (Сл. Весник на Република Македонија бр.2/2002 и во врска со член 22 став 1 точка 7 од Статутот на Општина Кичево (сл. Гласник на Општина Кичево бр.5/06) а согласно со член 10 став 4 од Законот за постапување со бесправно изградени објекти („Службен весник на РМ,, бр.23/2011, 54/2011, 155/2012 72/13, 44/14, 115/14, 199/14, 124/15, 129/15, 217/15, 31/16, 190/17 и („Службен весник на Република Северна Македонија” бр.174/21) Советот на Општина Кичево, Советот на Општина Кичево, на Седницата одржана на ден _____ година, ја донесе следната :

О Д Л У К А

Со која се утврдува дека ќе се донесе Измена на Урбанистички план за село „ТрапчинДол“ Кичево заради вклопување на бесправен објект.

Член 1

Се утврдува дека ќе се донесе измена на Урбанистички план за село „ТрапчинДол“ Кичево, донесен со Одлука на Совет на Општина Кичево бр.07-779/3 од 04.07.2002 година.

Член 2

Со донесувањето на Урбанистички план за село „ТрапчинДол“ ќе се изврши усогласување на намените на КП бр.541/4, КО ТрапчинДол, заради утврдување на правен статус на бесправен објект-зграда бр.1, според геодетски елаборат бр.23-452/3 од 05.12.2018 година, изработен од „Премер Екстра“ ДОО Кичево.

Член 3

Финансирањето на изработката на планската документација ќе се врши со средства од буџет на Општина Кичево.

Член 4

Спроведувањето на постапката за донесување на документацијата ќе го врши Одделението за урбанизам и заштита на

Нë базë të nenit 22, paragrafi 1, pika 1 dhe neni 62, paragrafi 1 të Ligjit për vetëqeverisje lokale (“ Gz. zyrtare e Republikës së Maqedonisë” nr. 2/2002), ndërsa në lidhje me nenin 22, paragrafi 1, pika 7 të Statutit të Komunës së Kërçovës (Fl. zyrtare e Komunës së Kërçovës” nr. 5/06), dhe konformë nenit 10, paragrafi 4 të Ligjit për objektet e ndërtuara pa leje (“Gazeta zyrtare e RM-së” nr. 23/2011, 54/2011 155/2012, 72/2013, 44/14, 115/14, 199/14, 124/15, 129/15, 217/15, 31/16, 190/17 dhe (“Gazeta zyrtare e Republikës së Maqedonisë së Veriut” nr. 174/21), Këshilli i Komunës së Kërçovës, në mbledhjen e mbajtur më dt. _____, e solli këte:

V E N D I M

Me të cilin përcaktohet se do të sillet ndyshim në Planin urbanistik për fshatin “TraпчинDoll” Kërçovë për përcaktimin e objektit pa leje.

Neni 1

Përcaktohet se do të sillet ndyshim në Planin urbanistik për fshatin “TraпчинDoll” në Kërçovë i sjellur me vendim të Këshillit të Komunës së Kërçovës nr.07-779/3 nga dt. 04.07.2002 .

Neni 2

Me sjelljen e Planit urbanistik për fshatin “TraпчинDoll” Kërçovë, do të bëhet pajtimi i qëllimeve në PK nr.541/4, KK TraпчинDoll, për shkak të përcaktimit të statusit juridik të objektit pa leje-ndërtesa nr.1, sipas elabоratit gjeodezik nr. 23-452/3 nga dt.05.12.2018, i hartuar nga “Premer Ekstra” SHPK Kërçovë.

Neni 3

Financimi për hartimin e dokumentacionit të planifikuar, do të bëhet me mjete të Buxhetit të Komunës së Kërçovës.

Neni 4

Zbatimin e procedurës, për sjelljen e dokumentacionit, do ta bëjë Seksioni për urbanizëm dhe mbrojtje të mjedisit jetësor, në

животната средина при Општина Кичево.

Komunën e Kërçovës.

Член 5

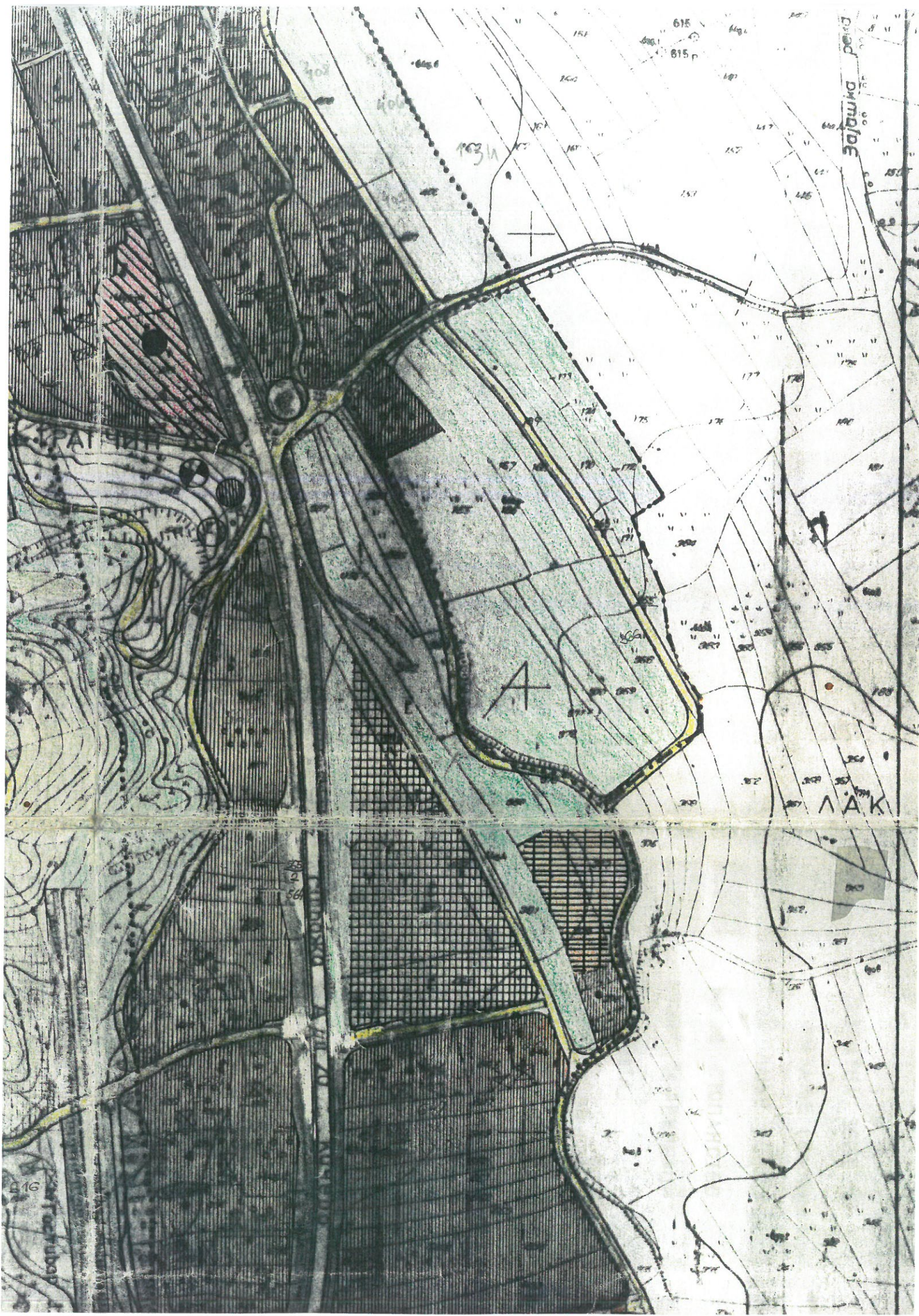
Neni 5


















Оваа одлука стапува во сила осмиот ден од денот на објавување во Службен гласник на Општина Кичево.

Ky vendim hyn në fuqi ditën e tetë, nga dita e publikimit në "Fletoren zyrtare të Komunës së Kërçovës".

Бр. / Nr. _____
Dt. _____ година
Кичево / Kërçovë

СОВЕТ НА ОПШТИНА КИЧЕВО / KËSHILLI I KOMUNËS SË KËRÇOVËS
ПРЕТСЕДАТЕЛ / KRYETAR
Skender Xhabiri



-  — ЗАШТИТНА ЗОНА 5м
-  — СТАНОВАЊЕ (посвојечко)
-  — СТАНОВАЊЕ (проекширано)
-  — МАЛО СТОПАНСТВО
-  — СПОРТ И РЕКРЕАЦИЈА
-  — ГРОБИШТА
-  — ОПШТЕСТВЕН СТАНДАРД
-  — РЕЗЕРВНА ГРАДЕЖНА ПОВРШИНА
-  — ОСНОВНО УЧИЛИШТЕ
-  — ДОМ НА КУЛТУРА
-  — МЕСНА КАНЦЕЛАРИЈА
-  — АМБУЛАНТА
-  — ТРГОВИЈА И УГОСТИТЕЛСТВО
-  — ЗЕЛЕН ПАЗАР
-  — ЦАМИЈА
-  — ПРАТЕЧКИ ОБЈЕКТИ НА БЕНЗИНСКА (МОТЕЛ, РЕСТ.)
-  — ГРАНИЦА НА ГРАДЕЖЕН ОПРАТ

УРБАНИСТИЧКА
ДОКУМЕНТАЦИЈА
ЗА НАСЕЛЕНО МЕСТО
ТРАПЧИН ДОС

 — ЛОКАЛЦ



ЕЛС
Општина Кичево

Одлука на Совет на Општина Кичево
бр. 07-119/3 од 04.07.2002 г.

Градоначалник на Општина Кичево
Владо Коруноски



С



Фирма Друштво за катастарски и геодетски работи, услуги и трговија „ПРЕМЕР-ЕКСТРА“ ДОО
Адреса Ул. „Борис Кидрич“ бр. 1Б – 5 Кичево
Тел. 045 226 000, 071 254 350, 071 254 360, 071 221 383
Е-маил premer.extra@yahoo.com,
Депонент НЛБ Тугунска банка
Жиро сметка 210061886480127
Даночен број МК 4012007121485
ЕМБС 6188648

ТРГОВЕЦ ПОЕДИНЕЦ ОВЛАСТЕН ГЕОДЕТ/
ТРГОВСКО ДРУШТВО ЗА ГЕОДЕТСКИ РАБОТИ
ПРЕМЕР - ЕКСТРА
КИЧЕВО

Деловоден број: 23-452/3
Датум: 05.12.2018 година

**ГЕОДЕТСКИ ЕЛАБОРАТ ЗА
ГЕОДЕТСКИ РАБОТИ ЗА ПОСЕБНИ НАМЕНИ**

**УТВРДУВАЊЕ НА ФАКТИЧКА ПОЛОЖБА
НА БЕСПРАВНО ИЗГРАДЕН ОБЈЕКТ**

КО ТРАПЧИН ДОЛ

**Vladimir
Aleksoski**

Digitally signed by Vladimir Aleksoski
DN: cn=Vladimir Aleksoski c=MK
o=Makedonski Telekom ou=Premer
Ekstra:4012007121485
Reason: I am the author of this
document
Location:
Date: 2018-12-05 09:20+01:00

ТРГОВЕЦ ПОЕДИНЕЦ ОВЛАСТЕН ГЕОДЕТ/
ТРГОВСКО ДРУШТВО ЗА ГЕОДЕТСКИ РАБОТИ

Заверил: М.П.
Владимир Алексоски геод. инж.

АГЕНЦИЈА ЗА КАТАСТАР НА НЕДВИЖНОСТИ

Одобрил: М.П.

(име, презиме и потпис на овластен геодет)

(име, презиме и потпис на стручно лице од геодетска насока)

**ПРЕМЕР - ЕКСТРА
КИЧЕВО**

СОДРЖИНА НА ГЕОДЕТСКИОТ ЕЛАБОРАТ

1. Насловна страна
2. Содржина
3. Технички извештај
4. Скица на премерување од МакЕДИТ
5. Графички прилог - теренска скица на премерување
6. Оригинална теренска датотека
7. Скица на премерување на внатрешни површини
8. Рекапитулација
9. Имотен лист бр.51021
10. Копија од катастарски план
11. Координати на точка од геодетска основа
12. Потврда за извршена уплата за податоци и за заверка на геодетски елаборат
13. Потврда за проверка на геодетски елаборат
14. Изјава со податоци за недвижности
15. ЦД - со податоци во електронска форма

ПРЕМЕР - ЕКСТРА КИЧЕВО

ТЕХНИЧКИ ИЗВЕШТАЈ

По барање од Бафтири Расим од с. Т. Дол заведено под број 23-452/1 од 21.11.2018 година изработен е **геодетски елаборат за утврдување на фактичка положба на бесправно изграден објект**, врз основа на: увид, идентификација, извршен премер на лице место и податоците од постоечкиот катастарски операт и план.

По извршениот увид, идентификација и премер на лице место констатирано е дека објектите зграда број 1 и зграда број 2 се изградени на К.П.541/4 во К.О.Трапчин Дол.

Објектот зграда број 1 на лице место е со катност подрум, приземје и кат 1, додека објектот зграда број 2 е со катност приземје и во катастарот на недвижности се третираат како бесправно изградени.

Објектот претставен на дигиталниот катастарски план на К.П.541/4 во К.О.Трапчин Дол како зграда број 1, одговара со снимената положба од лице место, додека за објектот зграда број 2 извршено е снимање видно од теренската скица на премерување.

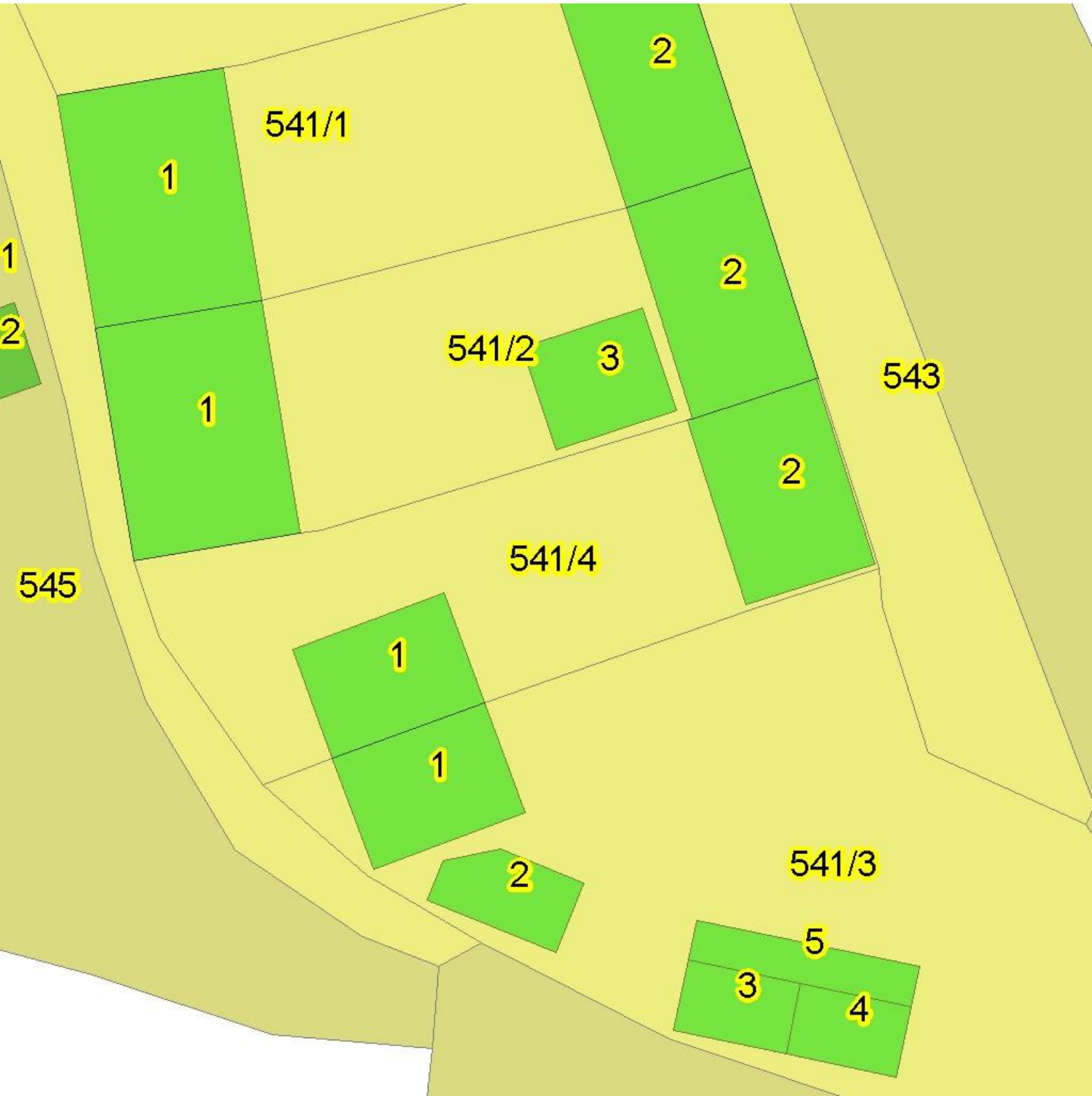
Висината на објектот зграда број 1 од заштитниот тротоар до венецот изнесува 8.00 м, а за зграда број 2 изнесува 4.18м.

Премерот на лице место на основата на објектот е извршен на ден 30.11.2018 година со примена на комбинирана метода. Најпрво се одредени точки со методата на Глобално сателитско позиционирање (GNSS) со користење на кинематички начин на позиционирање во реално време RTK (real time kinematic) и со користање на МАК ПОС мрежа (македонски позиционен систем), со помош на двофреквентен приемник (GNSS system GS 09 - Leica) при што е запазен критериумот на квалитет на 3Д точност, а потоа од одредените точки извршено е поларно снимање со помош на тотална станица (Leica TCR805 power) на деталните точки на објектот. Обработката на теренските податоци е извршена со помош на софтвер LEICA Geo Office и ProgeCAD 2011 professional.

Координатите на деталните точки од лице место (оригиналната теренска датотека) како и координатите одредени со обработка на теренските податоци се приложени во елаборатот во txt формат.

Премерувањето на внатрешните површини на зградата и посебните делови од зградата е извршено со помош на ласерски дистомат Leica Disto A5 со сантиметарска точност, а пресметувањето на површините и графичкиот приказ на етажот е изработен и прикажан во скицата на премерување на внатрешна површина на зградата согласно правилникот за премер кој е составен дел на елаборатот.

Изготвил,



1.	7497296.46	4601659.69
2.	7497294.01	4601666.36
3.	7497303.30	4601669.77
4.	7497305.75	4601663.10
5.	7497321.70	4601669.05
6.	7497319.30	4601676.63
7.	7497318.14	4601680.33
8.	7497318.33	4601680.39
9.	7497318.43	4601680.42
10.	7497325.98	4601682.84
11.	7497329.55	4601671.52

КО: Трапчин Дол

**ТЕРЕНСКА СКИЦА НА ПРЕМЕРУВАЊЕ НА К.П.541/4 СО
УТВРДЕНА ФАКТИЧКА СОСТОЈБА ЗА ЛЕГАЛИЗАЦИЈА НА
БЕСПРАВНО ИЗГРАДЕНИ ОБЈЕКТИ И ДЕЛОВИ ОД ОБЈЕКТИ**

Размер 1:500



Изготвил - геод. стручно лице

(име, презиме, потпис и печат)

ORIGINALNA TERENSKA DATOTEKA

Point Id	Point Class	Date/Time		Easting	Norting	Posn. + Hgt. Qlty
RTCM-Ref 0008	Reference	30.11.2018	10:15:23	497056.972	4596130.849	0.000
A	Measured	30.11.2018	10:49:16	497303.021	4601673.408	0.013
B	Measured	30.11.2018	10:56:02	497334.607	4601720.072	0.011
C	Measured	30.11.2018	11:02:35	497296.440	4601719.630	0.014
D	Measured	30.11.2018	11:08:12	497346.010	4601652.080	0.014

KONTROLNO MERENJE NA TOCKA 1102

1102	Measured	30.11.2018	10:16:49	497243.962	4596227.047	0.014
------	----------	------------	----------	------------	-------------	-------

PREMER EKSTRA doo
 ul.Boris Kidric br.30
 6250 Kicevo

=====

Job Name:	Operator:	Instrument type:	Sn.
-----	-----	-----	-----
KICEVO	JANE	TCR805powe	759411

STATION

Point ID	Easting	Northing	Elevation I
-----	-----	-----	-----
B	497334.6070	601720.0720	650.9520 1.550

ORIENTATION

Point ID	Hz	V	Sd	L
-----	-----	-----	-----	-----
C	269 20 11	86 27 31	1.00	0.000
D	170 28 47	88 28 16	1.00	0.000

DETAIL

Point ID	Hz	V	Sd	L	Easting	Northing	Elevation
-----	-----	-----	-----	-----	-----	-----	-----
1	184 31 43	90 51 47	35.1719	0.000	497331.8299	601685.0099	651.9755
2	199 6 46	90 51 52	24.1787	0.000	497326.6903	601697.2261	652.1429
3	199 18 23	90 51 52	24.2333	0.000	497326.5950	601697.2014	652.1421
4	234 10 53	90 52 12	16.6142	0.000	497321.1350	601710.3490	652.2497
5	242 25 25	86 35 6	27.3987	0.000	497310.3640	601707.4108	654.1341
6	242 49 46	88 16 25	29.2634	0.000	497308.5846	601706.7152	653.3837
7	248 0 2	83 7 36	47.2400	0.000	497291.1215	601702.5031	658.1556
8	233 8 43	83 6 39	53.1732	0.000	497292.0600	601688.1794	658.9275
9	231 32 2	83 9 12	53.9897	0.000	497292.3344	601686.4877	658.9684
10	250 4 23	87 59 9	58.4501	0.000	497279.6563	601700.1510	654.5619

STATION

Point ID	Easting	Northing	Elevation I
-----	-----	-----	-----
A	497303.0210	601673.4080	649.7710 1.550

ORIENTATION

Point ID	Hz	V	Sd	L
-----	-----	-----	-----	-----
C	351 53 48	90 31 2	1.00	0.000
D	116 23 14	92 41 15	1.00	0.000

DETAIL

Point ID	Hz	V	Sd	L	Easting	Northing	Elevation
-----	-----	-----	-----	-----	-----	-----	-----
11	177 12 20	96 0 36	3.7633	0.000	497303.2035	601669.6698	650.9270
12	231 25 51	91 55 6	11.4982	0.000	497294.0361	601666.2434	650.9361
13	264 54 42	86 28 34	18.7620	0.000	497284.3329	601671.7440	652.4609
14	270 5 11	88 57 9	8.5809	0.000	497294.4401	601673.4209	651.4494
15	322 34 16	87 52 13	17.8799	0.000	497292.1540	601687.6066	651.9760
16	22 16 9	87 33 17	26.3155	0.000	497312.9843	601697.7386	652.4438
17	24 18 25	94 23 44	12.7808	0.000	497308.2664	601685.0216	650.3414
18	53 10 5	80 4 55	8.9043	0.000	497310.0415	601678.6661	652.8547

19	63	4	16	84	41	20	16.3851	0.000	497317.5667	601680.7966	652.8377
20	65	29	30	83	49	59	16.8427	0.000	497318.3462	601680.3948	653.1457
21	67	40	5	86	26	2	24.8155	0.000	497325.9753	601682.8372	652.8689
22	65	23	21	86	52	16	16.6244	0.000	497318.1352	601680.3313	652.2317
23	78	47	56	90	35	22	16.5928	0.000	497319.2968	601676.6311	651.1503
24	103	7	18	91	10	57	19.1830	0.000	497321.6992	601669.0540	650.9252
25	165	47	7	89	24	8	10.6744	0.000	497305.6422	601663.0604	651.0341

=====
Geo WILD MAK
Technical Support Team

..

ПРЕМЕР - ЕКСТРА КИЧЕВО

РЕКАПИТУЛАЦИЈА

Број на К.П.	Адреса (Улица и куќен број на зграда)		Број на зграда	Намена на зграда	Влез	Кат	Стан	Намена на посебен дел од зграда	Внатрешна површина на посебниот дел од зградата (m ²)	Волумен (m ³)	Површина на земјиште под зграда		Висина на зграда {кога на венец}	Висина на антенси столб
	основен	дел									број на зграда	(m ²)		
541	4	с. Трапчин Дол	1	A1-1	1	по	1	СТ	57 m ²	/			(m)	
541	4	с. Трапчин Дол	1	A1-1	1	пр	1	СТ	53 m ²	/				/
541	4	с. Трапчин Дол	1	A1-1	1	пр	1	ПП	4 m ²	/	1	70 m ²	8.00 m	/
541	4	с. Трапчин Дол	1	A1-1	1	К1	1	СТ	53 m ²	/				/
541	4	с. Трапчин Дол	1	A1-1	1	К1	1	ПП	4 m ²	/				/
541	4	с. Трапчин Дол	2	A1-1	1	пр	1	СТ	28 m ²	/	2	98 m ²	4.18 m	/
541	4	с. Трапчин Дол	2	A1-1	2	пр	/	II	28 m ²	/				/
								Вкупно	227 m²					

Изготвил

М.П. _____



РЕПУБЛИКА МАКЕДОНИЈА
АГЕНЦИЈА ЗА КАТАСТАР НА НЕДВИЖНОСТИ
1105-11186/2018 од 03.12.2018 13:52:46

Податоци за сертификатот на АKN на Р. Македонија
Издаден на: Elektronski Salter
Издавач: KbsTrust Qualified Certificate Services
Сериски број: 04 ea c4 f4
Валиден до: 01.09.2019
Датум и час на потпишување: 03.12.2018 во 13:53:00
Документот е дигитално потпишан и е правно валиден



ИМОТЕН ЛИСТ БРОЈ: 51021 ИЗВОД Катастарска општина: ТРАПЧИН ДОЛ

ЛИСТ А: ПОДАТОЦИ ЗА НОСИТЕЛОТ НА ПРАВОТО НА СОПСТВЕНОСТ

Ред. бр.	ЕМБГ / ЕМБС	Име и презиме / Назив	Адреса / Седиште	Дел на недвижност	Правен основ на запишување	Бр. на пред. по кој е извршено запишување	Датум и час на запишување
1	***	БАФТИРИ РАСИМ	Т.ДОЛ	1/1	ДОГОВОР ЗА ФИЗИЧКА ДЕЛБА ОДУ БР.38/13 ОД 15.03.2013 ГОД НОТАР АХМЕТ ХАЛИМИ - КИЧЕВО	1113-425/2013	20.03.2013 14:47:11

ЛИСТ Б: ПОДАТОЦИ ЗА ЗЕМЈИШТЕТО (КАТАСТАРСКА ПАРЦЕЛА) И ЗА ПРАВОТО НА СОПСТВЕНОСТ

Број на катастарска парцела	Викано место/улица	Катастарска		Површина во м2	Сопственост / сопственост / заедничка сопственост	Право преземено при конверзија на податоците од стариот ел.систем	Бр. на евид. лист	Бр. на пред. по кој е извршено запишување	Датум и час на запишување
		култура	класа						
541	МЕЃУ ПАТОЈ	дм		377	СОПСТВЕНОСТ			1113-425/2013	20.03.2013 14:47:11
541	МЕЃУ ПАТОЈ	зпз 1		70	СОПСТВЕНОСТ			1113-425/2013	20.03.2013 14:47:11
541	МЕЃУ ПАТОЈ	зпз 2		100	СОПСТВЕНОСТ			1113-425/2013	20.03.2013 14:47:11

Легенда на внесени шифри и кратенки:

Шифра	Опис
зпз	Земјиште под зграда
дм	Дворно место

Тип

Тип	Опис
Извод	Дел од содржината на имотниот лист за избраните парцели или зграда

Vladimir Aleksoski

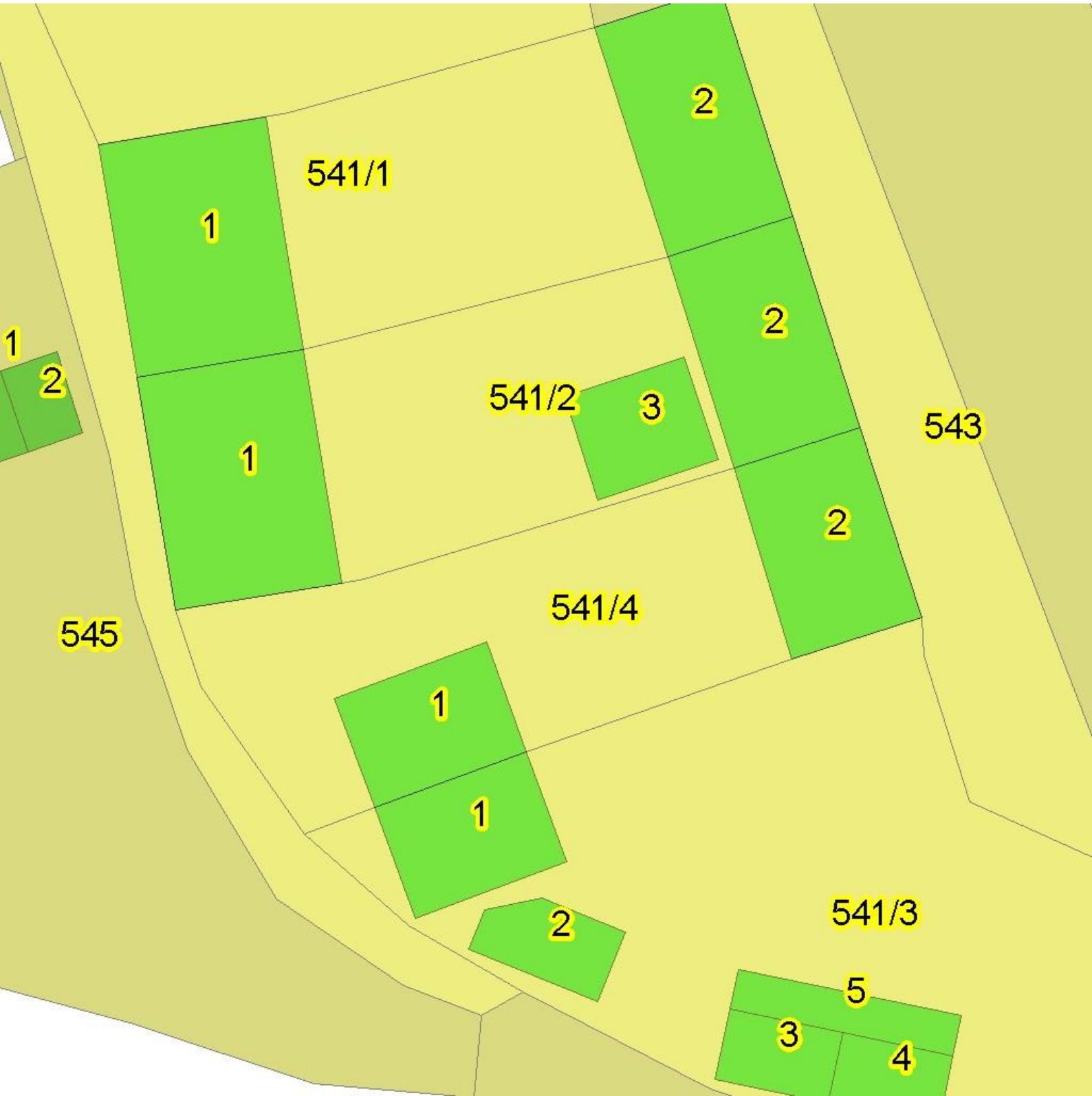
Digitally signed by Vladimir Aleksoski
DN: cn=Vladimir Aleksoski c=MK o=Makedonski Telekom ou=Premier Ekstra.4012007121485
Reason: I am the author of this document
Location:
Date: 2018-12-03 13:55+01:00

Овластено лице:

Владимир АЛЕКСОСКИ

име и презиме, потпис

М.П.





РЕПУБЛИКА МАКЕДОНИЈА
АГЕНЦИЈА ЗА КАТАСТАР НА НЕДВИЖНОСТИ

КООРДИНАТИ НА ТОЧКИ ОД ГЕОДЕТСКАТА РЕФЕРЕНТНА МРЕЖА

Ознака (тип) на геодетска	Бр. на точка	Y	X	H
Градска полигонометриска точка	1102	7497243.973	4596227.02	

Плаќањето е успешно завршено

Број на извршената трансакција: 2693794

Назив на налогодавач: Владимир Алексоски Борис Кидрич 30	Датум на валута 03.12.2018	Назив на налогопримач: НРБМ Буџет на РМ
Трансакциска сметка на	Трансакциска сметка на 100-0000000-630-95	Банка на налогопримач: АКН 3
Банка на налогодавач:	Износ: МКД 525.59	Уплатна сметка:
Даночен број или ЕМБС: 6188648	Сметка на буџетски корисник: 2100100450-787-11	Приходна шифра и програма: 724116-20 <input type="checkbox"/> преку МИПС
Повикување на број:	Датум на уплата: 03.12.2018	Место на плаќање: Интернет Casys cPay
Цел на плаќање: Издавање на податоци во дигитална форма		
Потпис:		

Налог ПП50

ВКУПНО ЗА ПРИЈАВА	414.00
АДМИНИСТРАТИВНА ТАКСА	0.00
ПРОВИЗИЈА	11.59
ЗАВЕРКА НА ГЕОДЕТСКИ ЕЛАБОРАТ	100.00
ВКУПНО ЗА НАПЛАТА	525.59

РЕПУБЛИКА МАКЕДОНИЈА
АГЕНЦИЈА ЗА КАТАСТАР НА НЕДВИЖНОСТИ

02-18369/3-397/2018 од 03.12.2018 13:47:42



ПОТВРДА
за проверка на геодетски елаборат
КО ТРАПЧИН ДОЛ

Се потврдува дека ПРЕМЕР ЕКСТРА, 6188648, БОРИС КИДРИЧ 16/5 - КИЧЕВО на ден 03.12.2018 во 13:42:55 часот до Агенцијата за катастар на недвижности достави пријава за проверка на геодетски елаборат заведена под број 02-18369/3-397/2018

КО.: ТРАПЧИН ДОЛ / Парцела: 539

За да го искористите изработениот геодетски елаборат, внесете ја следната лозинка 'FKTNQ74', на <https://ekatlite.platform.katastar.gov.mk/ekatlite>.

М.П.



Овластено лице

Владимир Алексоски

(име, презиме и потпис)

ИЗЈАВА СО ПОДАТОЦИ ЗА НЕДВИЖНОСТИ

ЛИСТ 1

Основни податоци

Име Расим

Презиме Баттири

Адреса на живеење с Трајкин До

Податоци за недвижноста

Катастарска општина Трајкин До

Катастарска парцела 541/4

Зграда/Објект/посебен дел од зграда (стан, деловна просторија, гаража и др.) зг. 1

на КП. 541/4

Општина Мусево Улица с.Т.До Број 1

ЛИСТ 1-а

КАРАКТЕРИСТИКИ НА ОБЈЕКТИ ЗА ДОМУВАЊЕ

Година на изградба на објектот 1985

Година на извршена доградба/надградба на објектот _____


Година на реконструкција _____

Тип на реконструкција:

- Фасада
- Столарија
- Инсталации
- Кров

Материјал од кој е изграден објектот:

- Монтажен материјал
- Мешовит материјал
- Тврд материјал

Изјавил
RASIM BATTIRI 
(Име, презиме и потпис)

ИЗЈАВА СО ПОДАТОЦИ ЗА НЕДВИЖНОСТИ

ЛИСТ 1

Основни податоци

Име Расим

Презиме Бафтири

Адреса на живеење с. Трајковци Опш

Податоци за недвижноста

Катастарска општина Трајковци Опш

Катастарска парцела 541/4

Зграда/Објект/посебен дел од зграда (стан, деловна просторија, гаража и др.) згр 2

на КП. 541/4

Општина Шчево Улица с. П. Дол. Број 1

ЛИСТ 1-а

КАРАКТЕРИСТИКИ НА ОБЈЕКТИ ЗА ДОМУВАЊЕ

Година на изградба на објектот 2000

Година на извршена доградба/надградба на објектот _____

Година на реконструкција _____

Тип на реконструкција:

- Фасада
- Столарија
- Инсталации
- Кров

Материјал од кој е изграден објектот:

- Монтажен материјал
- Мешовит материјал
- Тврд материјал

Изјавил
RASIM BAPTIRI 
(Име, презиме и потпис)